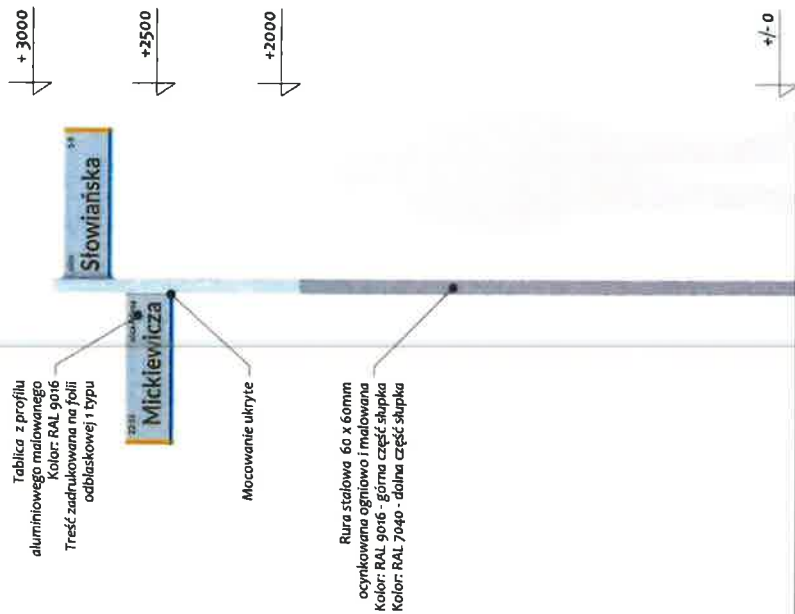


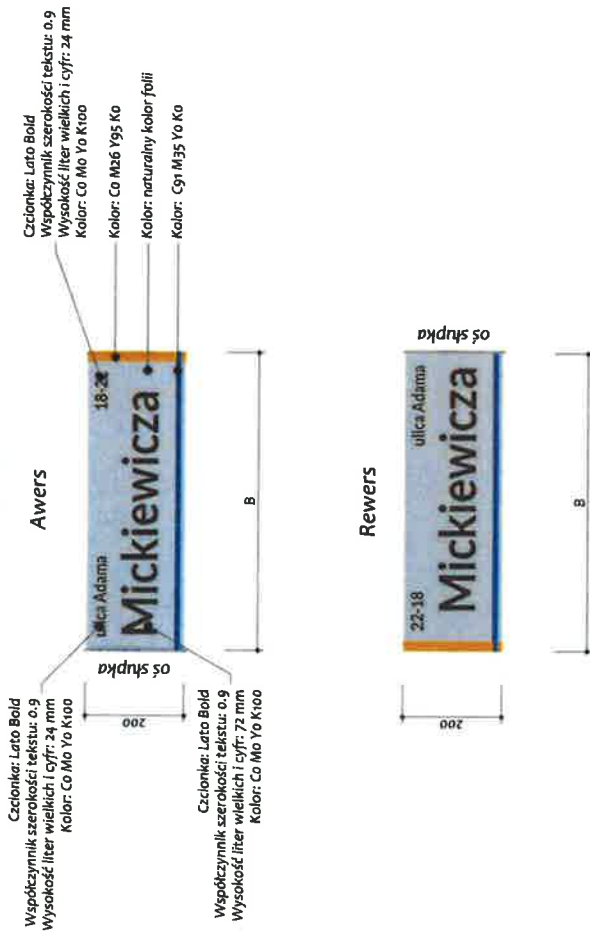
1. Projektowana tablica z dwustronnym polem ekspozycji (awers / rewers).
2. Treść rewersu jest identyczna jak awers, z tym że dopuszcza się w treści rewersu rezygnację z pola rozkładu jazdy.
3. W uzasadnionych przypadkach (brak dostępu, niewidoczna jedna ze stron tablicy) dopuszcza się stosowanie tablic z treścią jednostronną. W takim wypadku rewers tablic należy wykonać jako puste pole o tle w kolorze dostosowanym do RAL 7040.
4. Znak D-15 należy wykonać zgodnie z Rozporządzeniem Ministra Infrastruktury z dnia 3 lipca 2003 r. w sprawie szczegółowych warunków technicznych dla znaków i sygnałów drogowych oraz urządzeń bezpieczeństwa ruchu drogowego i warunków ich umieszczania na drogach.
5. Znak D-15s powinien mieć wymiary takie, jak ustalono dla znaków grupy wielkości S (średnie) $B \times H = 600 \times 750$ mm. Poza drogami krajowymi dopuszcza się stosowanie znaków o wymiarach jak dla grupy wielkości Ml (mini) $B \times H = 400 \times 500$ mm.
6. W przypadku stosowania znaku D-15 z grupy wielkości Ml (mini) obowiązują wymiary oznaczone *.
7. W przypadku stosowania znaku D-15 z grupy wielkości S (średnie) obowiązują wymiary oznaczone **.



Rysunek architektoniczny tablic i konstrukcji wsporczej
Skala 1 : 20



Rysunek architektoniczny tablic
Skala 1:10



WYMIARY TABLIC BxH (mm)		
	B	H
MODUŁ 1	600	200
MODUŁ 2	800	200
MODUŁ 3	1000	200

Uwaga:

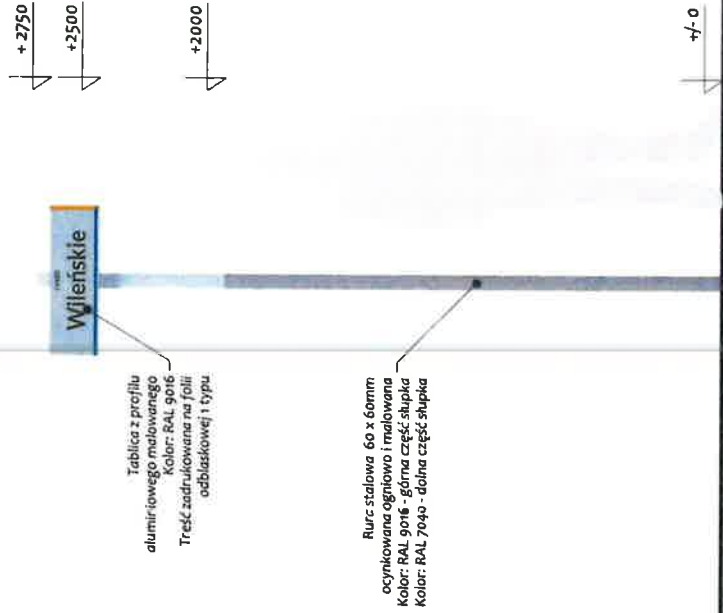
1. Tablice z dwustronną treścią (awers / rewers).
2. W przypadku długich nazw, których przedstawienie graficzne nie mieści się na tablicach o maksymalnych wymiarach (moduł 3), dopuszcza się zmniejszenie współczynnika szerokości tekstu do 0,8.
3. Nazwę Traktu Usteckich Marynarzy, Rybaków i Żeglarzy należy pisać dwuwierszowo
 - I wiersz - Rybaków i Żeglarzy
 - II wiersz - Trakt Usteckich Marynarzy,
 przy czym obydwie wiersze należy pisać czcionką o wysokości liter wielkich 54 mm i współczynniku szerokości tekstu 0,8.

K1

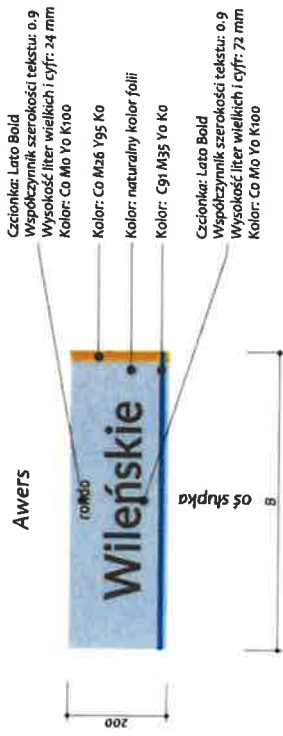
INFORMACJA O NAZWACH ULIC - tablice wolnostojące



Rysunek architektoniczny tablic i konstrukcji wsporczej
Skala 1:20



Rysunek architektoniczny tablic
Skala 1:10



WYMIARY TABLIC BxH (mm)		
	B	H
MODUŁ 1	600	200
MODUŁ 2	800	200
MODUŁ 3	1000	200

Uwaga:

1. Tablice z jednostronną treścią (awers) montowane osiowo na słupku należy stosować do oznakowania rond, placów, parków, skwerów, traktów oraz wejść na plażę.
2. W przypadku długich nazw, których przedstawienie graficzne nie mieści się na tablicach o maksymalnych wymiarach (moduły 3), dopuszcza się zmniejszenie współczynnika szerokości tekstu do 0,8.
3. Nazwę Traktu Usteckich Marynarzy, Rybaków i Żeglarzy należy pisać dwuwierszowo
 - I wiersz - Trakt Usteckich Marynarzy,
 - II wiersz - Rybaków i Żeglarzy
 przy czym obydwie wiersze należy pisać czcionką o wysokości liter wielkich 54 mm.

K1